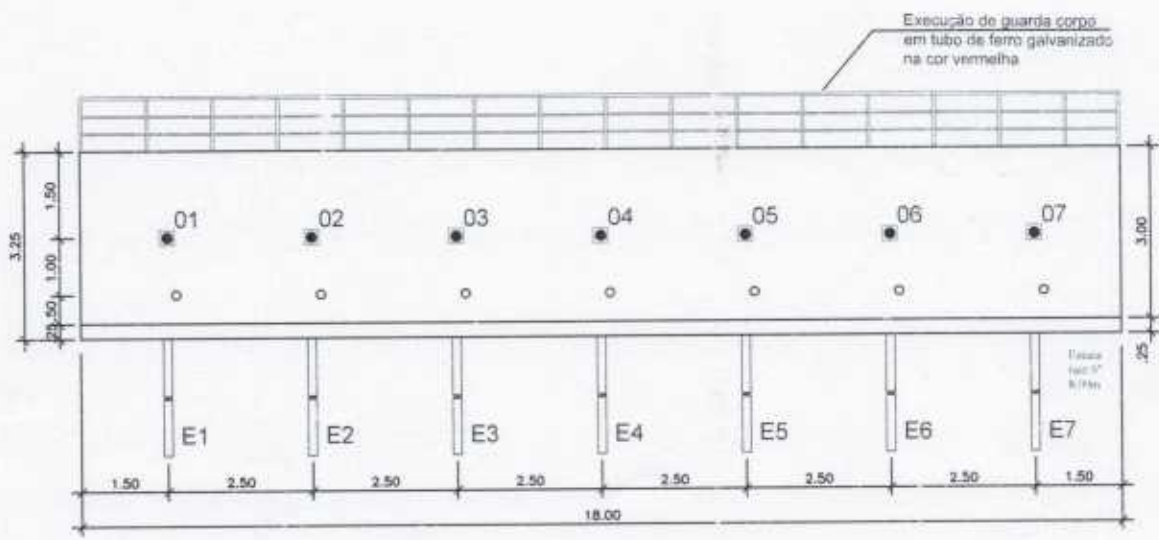


01 PLANTA GERAL
1:125



01 VISTA GERAL
1:125



PREFEITURA MUNICIPAL DE PETRÓPOLIS
SECRETARIA DE OBRAS, HABITAÇÃO E REGULARIZAÇÃO FUNDIÁRIA
DEPARTAMENTO DE OBRAS PÚBLICAS

PROJETO: José Eduardo	ESCALAS: indicadas	VISTO:	DEOP
DESENHO: José Eduardo	CÓDIGO:	DATA: FEVEREIRO/2022	Plancha N°:

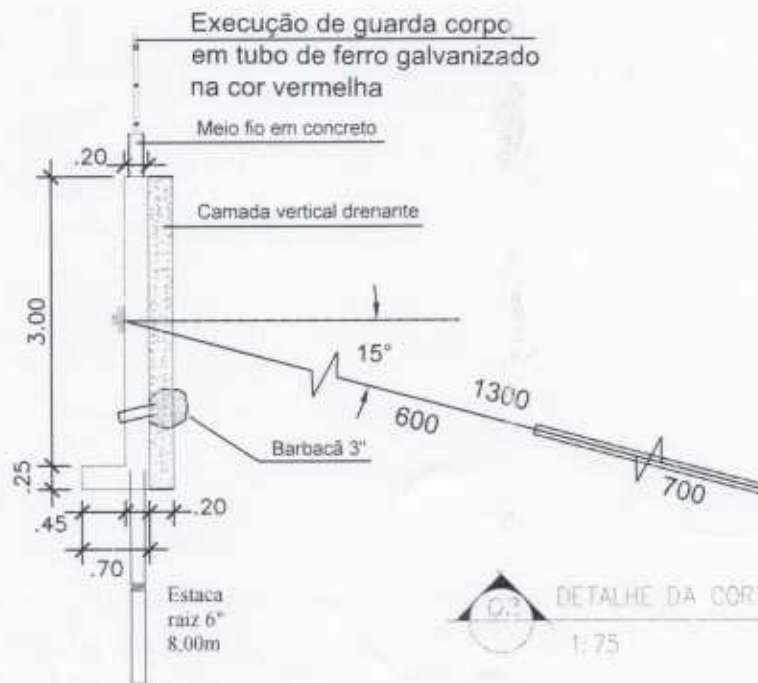
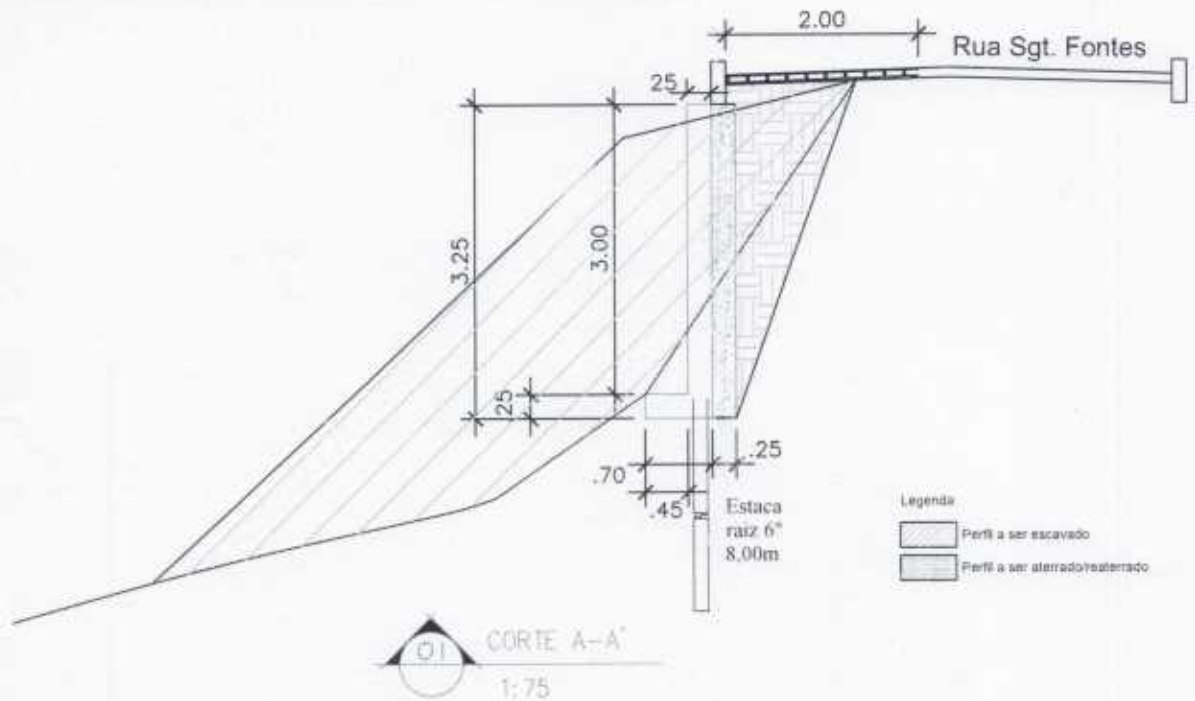
PROJETO BÁSICO PARA EXECUÇÃO DE CONTENÇÃO EM CORTINA ATIRANTADA.

LOCAL: Rua Sargento Fontes, próx. n° 254 - Castelânea - Petrópolis - RJ

OBS: Trecho cedido a jusante da rua, próximo ao n° 254. O Projeto Executivo deverá se atentar à rede pluvial existente. Os comprimentos de perfuração, armadura e geometria da contenção deverão ser revistos no Projeto Executivo Projeto Básico com base no Levantamento Aerofotogramétrico Digital realizado pela PMP

01/02

Folha N° 01
SAD/PROGE



PREFEITURA MUNICIPAL DE PETRÓPOLIS
SECRETARIA DE OBRAS, HABITAÇÃO E REGULARIZAÇÃO FUNDIÁRIA
DEPARTAMENTO DE OBRAS PÚBLICAS

PROJETO: José Eduardo	ESCALAS: indicadas	VISTO:	DEOP
DESENHO: José Eduardo	CÓDIGO:	DATA: FEVEREIRO/2022	Prancha Nº:

PROJETO BÁSICO PARA EXECUÇÃO DE CONTENÇÃO EM CORTINA ATIRANTADA

LOCAL: Rua Sargento Fontes, próx. nº 264 - Castelânea - Petrópolis - RJ

OBS: Trecho cedido a jusante da rua, próximo ao nº 264. O Projeto Executivo deverá se atentar à rede pluvial existente. Os comprimentos de perfuração, armadura e geometria da contenção deverão ser revistos no Projeto Executivo. Projeto Básico com base no Levantamento Aerofotogramétrico Digital realizado pela PMP

02/02

Folha Nº 05
 SAD/PROGE