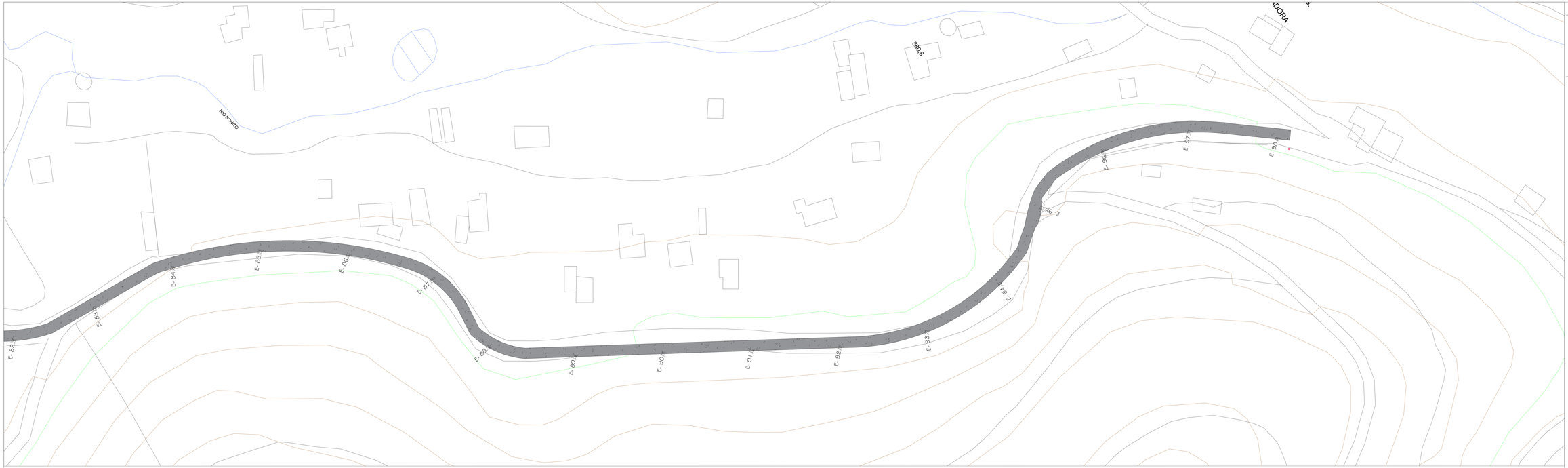

1 PLANTA DE PAVIMENTAÇÃO - TRECHO 09 - E62-E98
ESCALA 1:1000

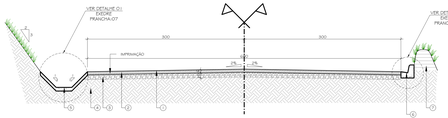

1. CAMADA DE REVESTIMENTO EM C.B.U.Q, CAPA, FAIXA "C", DNIT NO MÍNIMO 9% DE BRITA I
2. IMPRIMAÇÃO BETUMINOSA EM ASFALTO DILUÍDO DE CURA MÉDIA, CM-30
3. CAMADA DE BASE EM BGS (BRITA GRADUADA SIMPLES) ESPECIFICAÇÃO CONFORME DNIT I-4 (.001-D-ES, ESPESSURA INDICADA COMPACTADA ATÉ ATINGIR G.C. ≥ 95% P.I.);
4. SUB-LEITO, I.S.C ≥ I-2%, EXPANSÃO MÁXIMA ≤ 2% COMPACTADO ATÉ ATINGIR G.C. ≥ 100%P.I.;
5. CANALETA TRAPEZOIDAL EM CONCRETO SIMPLES FCK ≥ 25MPa, COM 7cm DE ESPESSURA, MOLDADO NO LOCAL;
6. MEIO-FIO SARJETA EM CONCRETO SIMPLES FCK ≥ 25MPa, COM BASE 25cm E 25cm DE ALTURA, MOLDADO NO LOCAL;
7. LERA EM SOLO COMPACTADO G.C≥ 95 PN.

2 SEÇÃO TRANSVERSAL - E78+34 - E91
ESCALA 1:25

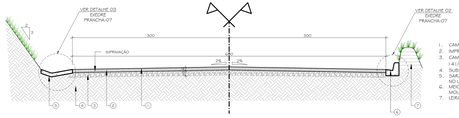

1. CAMADA DE REVESTIMENTO EM C.B.U.Q, CAPA, FAIXA "C", DNIT NO MÍNIMO 9% DE BRITA I
2. IMPRIMAÇÃO BETUMINOSA EM ASFALTO DILUÍDO DE CURA MÉDIA, CM-30
3. CAMADA DE BASE EM BGS (BRITA GRADUADA SIMPLES) ESPECIFICAÇÃO CONFORME DNIT I-4 (.001-D-ES, ESPESSURA INDICADA COMPACTADA ATÉ ATINGIR G.C. ≥ 95% P.I.);
4. SUB-LEITO, I.S.C ≥ I-2%, EXPANSÃO MÁXIMA ≤ 2% COMPACTADO ATÉ ATINGIR G.C. ≥ 100%P.I.;
5. SARJETA TRIANGULAR EM CONCRETO SIMPLES FCK ≥ 25MPa, COM 7cm DE ESPESSURA, MOLDADO NO LOCAL;
6. MEIO-FIO SARJETA EM CONCRETO SIMPLES FCK ≥ 25MPa, COM BASE 25cm E 25cm DE ALTURA, MOLDADO NO LOCAL;
7. LERA EM SOLO COMPACTADO G.C≥ 95 PN.

3 SEÇÃO TRANSVERSAL E91-E95
ESCALA 1:25

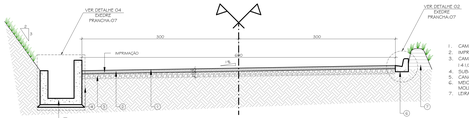

1. CAMADA DE REVESTIMENTO EM C.B.U.Q, CAPA, FAIXA "C", DNIT NO MÍNIMO 9% DE BRITA I
2. IMPRIMAÇÃO BETUMINOSA EM ASFALTO DILUÍDO DE CURA MÉDIA, CM-30
3. CAMADA DE BASE EM BGS (BRITA GRADUADA SIMPLES) ESPECIFICAÇÃO CONFORME DNIT I-4 (.001-D-ES, ESPESSURA INDICADA COMPACTADA ATÉ ATINGIR G.C. ≥ 95% P.I.);
4. SUB-LEITO, I.S.C ≥ I-2%, EXPANSÃO MÁXIMA ≤ 2% COMPACTADO ATÉ ATINGIR G.C. ≥ 100%P.I.;
5. CANALETA EM CONCRETO ARMADO SÚSÚcm,Fck≥25MPa,ABERTURAS 20x80 A CADA 15,00m;
6. MEIO-FIO SARJETA EM CONCRETO SIMPLES FCK ≥ 25MPa, COM BASE 25cm E 25cm DE ALTURA, MOLDADO NO LOCAL;
7. LERA EM SOLO COMPACTADO G.C≥ 95 PN.

4 SEÇÃO TRANSVERSAL E95-E98+10
ESCALA 1:25

PLANTA CHAVE

SIMBOLOGIA

LEGENDA	
SIMBOLOGIA	DESCRIÇÃO
	ÁREA PAVIMENTADA COM ASFALTO

NOTAS GERAIS

1 - Base levantamento planialtimétrico, atualizado com medições in-loco.
2 - Níveis e dimensões em metros.
3 - Estaqueamento de 50 em 50m.

DIREITOS AUTORAIS RESERVADOS. A REPRODUÇÃO TOTAL OU PARCIAL SEM PRÉVIA AUTORIZAÇÃO, SUJEITARÁ O INFRATOR AS PENAS DA LEI FEDERAL 9610/98 E LEI ESTADUAL Nº 4.444.

REVISÃO	DISCRIMINAÇÃO	DATA	VISTOS
00	EMISSÃO INICIAL	08/01/2024	LCDO

SOB - SECRETARIA MUNICIPAL DE OBRAS

CONSTRUTORA

LOCAL:
ROTAS DE MIRAÇÕES DIECKENHOFF - BREJAL
POSSE, PETRÓPOLIS/RJ.

ARQUIVO:
THEO324-EXEPAV-10 PLANTA PAVIMENTAÇÃO.dwg

PROJETISTA
theopratique
engenharia e arquitetura

PROJETO EXECUTIVO DE PAVIMENTAÇÃO E DRENAGEM

PROJETO DE PAVIMENTAÇÃO
PLANTA TRECHO 09

10/10

ELABORADO: CRISTIANO S. DE OLIVEIRA
CREA-RJ 2010100811

VISTO: CRISTIANO S. DE OLIVEIRA
CREA-RJ 2010100811

DATA: 08/08/2024

THEO324-EXEPAV-10

PROJETO: THEO

ESCALA: 1:1000 A1 / 1:2000 A3

RUA ROSA CARDOSO, 151, VALPARAÍSO, PETRÓPOLIS, RJ CEP: 25610-011 & TEL: (+55)(21) 99149-4 & FONE: theopratique@gmail.com