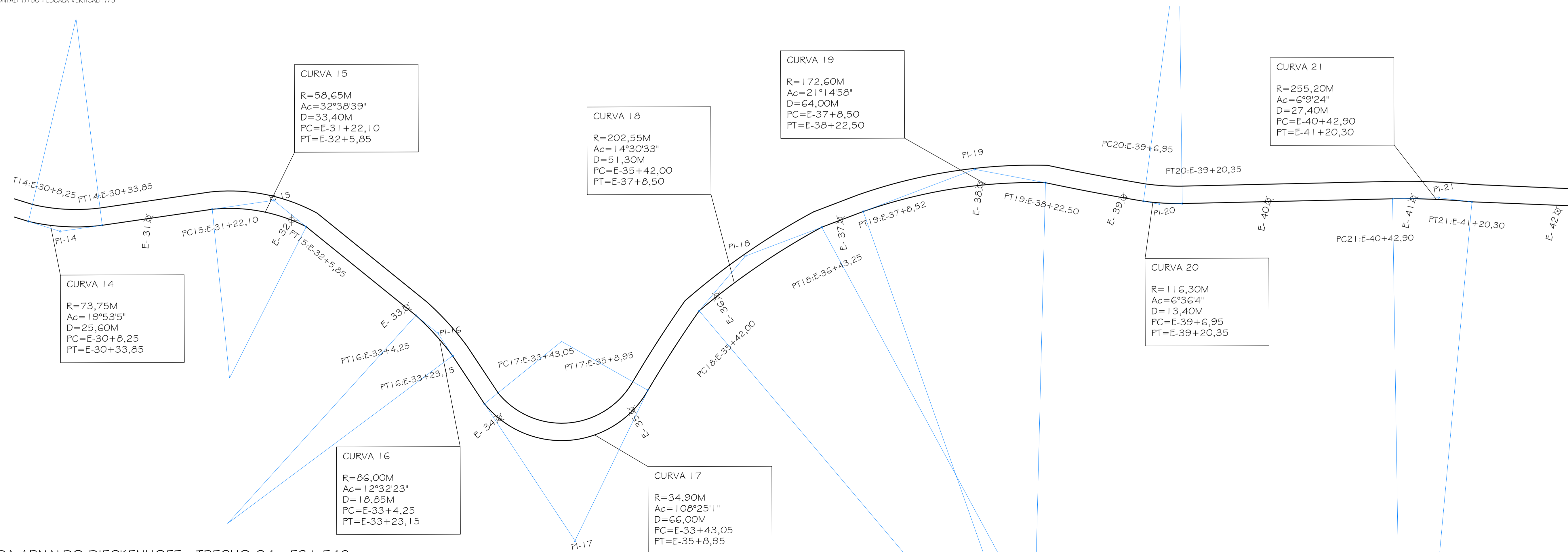
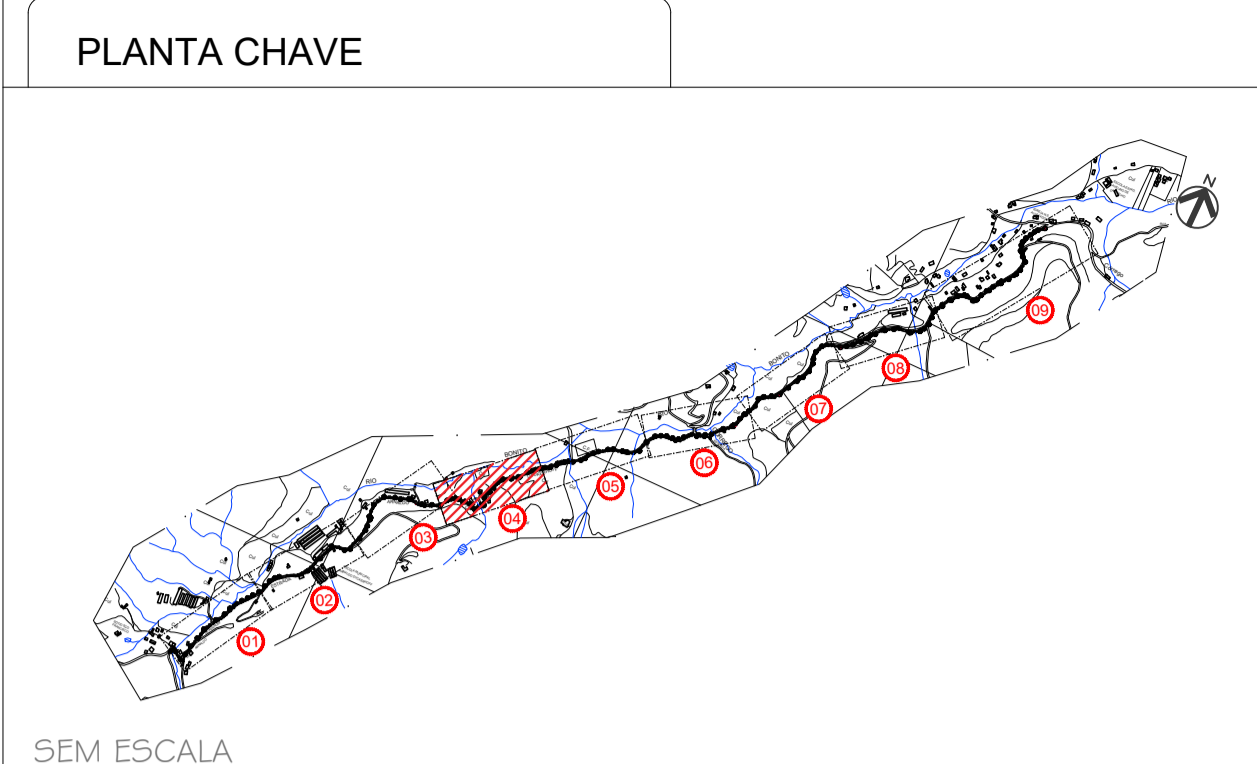


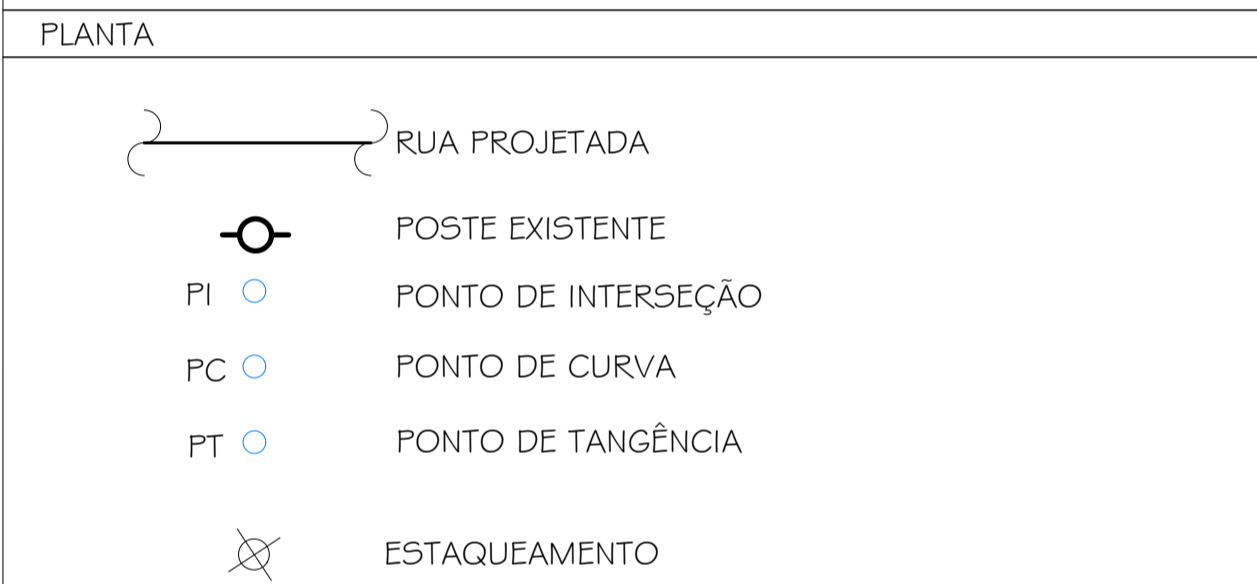
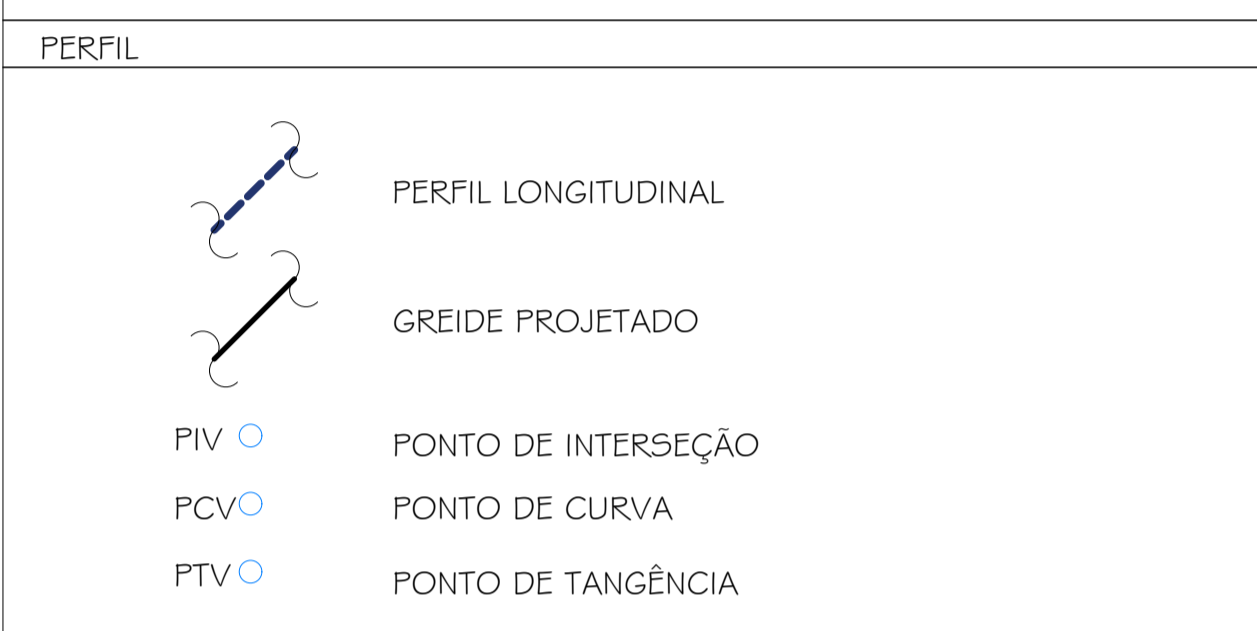
1 PERFIL - TRECHO O4
 ESCALA HORIZONTAL: 1/750 - ESCALA VERTICAL: 1/75



2 ESTRADA ARNALDO DIECKENHOFF - TRECHO O4 - E31 - E42
 ESCALA 1/750



PLANTA CHAVE



NOTAS GERAIS

- 1 - Base levantamento planialtimétrico, atualizado com medições in-loco.
- 2 - Níveis e dimensões em metros.
- 3 - Os níveis dos passeios indicados são relativos ao nível do bordo da nova pista;
- 4 - Estaqueamento de 50 em 50m.

DIREITOS AUTORAIS RESERVADOS. A REPRODUÇÃO TOTAL OU PARCIAL SEM PRÉVIA AUTORIZAÇÃO, SUJEITARÁ O INFRATOR ÀS PENAS DA LEI FEDERAL 9610/98 E LEI ESTADUAL Nº 4144.

00	EMISSÃO INICIAL	12/2023
REVISÃO	DISCRIMINAÇÃO	DATA VISTOS

CONSTRUTORA

SOB - SECRETARIA MUNICIPAL DE OBRAS

PROJETISTA

ELABORADO POR: LUIZ CARLOS D. DE OLIVEIRA
 INGENHEIRO CIVIL
 CREA-RJ 150475-1

PLANTA: 04/09
 DATA: DEZEMBRO/2023

PROJETO: 1
 ESCALA: 1
 INDICADA