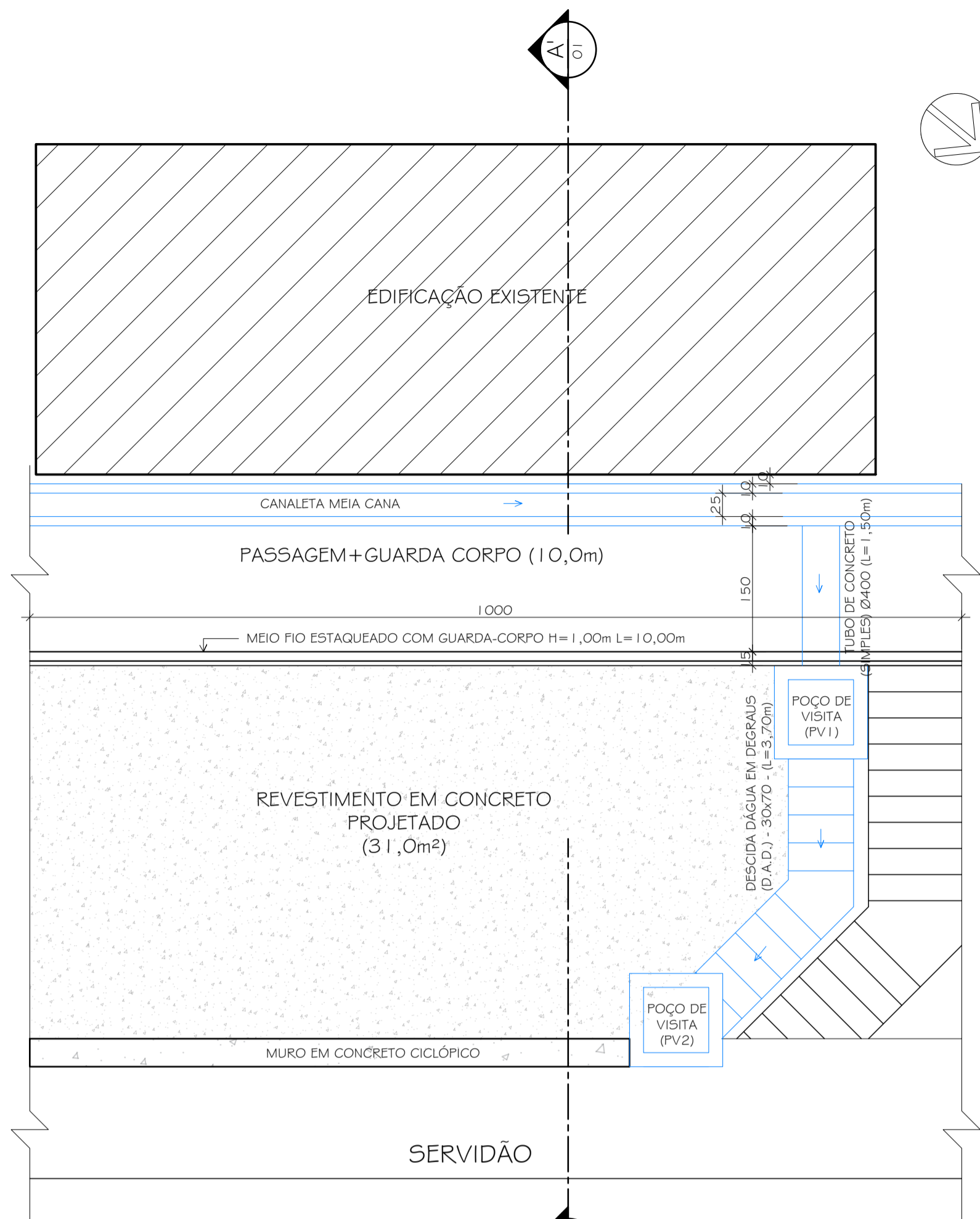


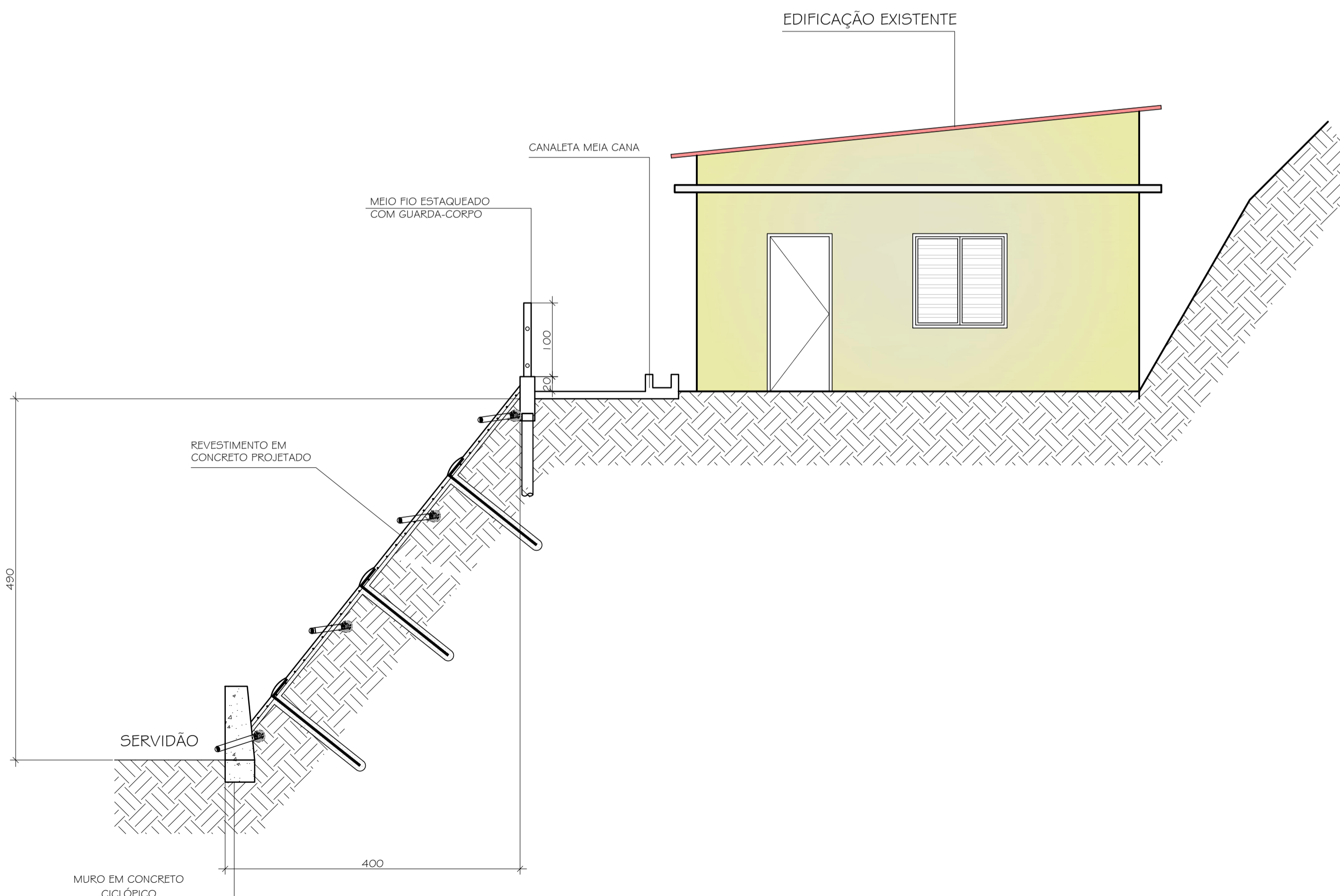
1 PLANTA DE LOCALIZAÇÃO

ESCALA 1/500



2 PLANTA DE ARRANJO GERAL

ESCALA 1/50



3 SEÇÃO TRANSVERSAL AA'

ESCALA 1/50


NOTAS GERAIS

- ESTE DESENHO SERVE COMO REFERÊNCIA BÁSICA. SUA APLICAÇÃO DEVERÁ SER VERIFICADA PARA CADA SITUAÇÃO;
- COTAS EM CENTÍMETRO, EXCETO ONDE INDICADO;
- A LOCAÇÃO DA OBRA DEVERÁ SER ACOMPANHADA PELA FISCALIZAÇÃO;
- O MÉTODO EXECUTIVO DEVERÁ SER ADEQUADO AS CONDICIONANTES E CARACTERÍSTICAS GEOTÉCNICAS LOCAIS VISANDO A SEGURANÇA DURANTE A EXECUÇÃO DA OBRA;
- QUALQUER ALTERAÇÃO DO PROJETO, DEVERÁ SER CONSULTADO O PROJETISTA;
- MATERIAIS:
  - CONCRETO SIMPLES,  $f_{ck} \geq 16$  MPa;
  - CONCRETO ESTRUTURAL,  $f_{ck} \geq 30$  MPa;
  - AÇO EM BARRAS,  $f_{yk} \geq 500$  MPa;
  - AÇO EM FIOS,  $f_{yk} \geq 600$  MPa;
- COBRIMENTO DAS ARMADURAS = 2,5cm E A DOBRAGEM E EMENDA DAS BARRAS DEVERÃO ESTAR DE ACORDO COM A NBR 6118.

DIREITOS AUTORAIS RESERVADOS. A REPRODUÇÃO TOTAL OU PARCIAL SEM PRÉVIA AUTORIZAÇÃO, SUJEITARÁ O INFRATOR ÀS PENAS DA LEI FEDERAL 9610/98 E LEI ESTADUAL Nº 4144.

REVISÃO	DISCRIMINAÇÃO	DATA	RESP.

 PREFEITURA MUNICIPAL DE PETRÓPOLIS SEH - SECRETARIA MUNICIPAL DE HABITAÇÃO	<b>CONSTRUTORA</b>  
--	----------------------------

LOCAL: RUA ANTONIO DA SILVA LIGEIRO, Nº 1.120 TAQUARA - PETRÓPOLIS, RJ	ARQUIVO: BASCON-23-Antonio da Silva Ligeiro.dwg	<b>PROJETISTA</b>  arquiteto - engenheiro
--	--	--

OBRA PREVENTIVA DE CONTENÇÃO DE ENCOSTA - RUA ANTONIO DA SILVA LIGEIRO, Nº 1.120 - TAQUARA - PETRÓPOLIS, RJ		ELABORADO : 	VISTO : 
---	--	-----------------	-------------

PLANTA DE LOCALIZAÇÃO, PLANTA DE ARRANJO GERAL E SEÇÃO TRANSVERSAL AA'		PLANTA: <b>01/01</b>	DATA: AGOSTO/2024
--	--	-------------------------	----------------------

DESENHO : 	ESCALA : INDICADA
---------------	----------------------

THE02300-BASICOIN-01

SETAGEM	
COR	ESPESS.
1	0.1
2	0.2
3	0.3
4	0.35
5	0.4
6	0.45
7	0.5
8	0.55
9	0.6
10-255	0.2