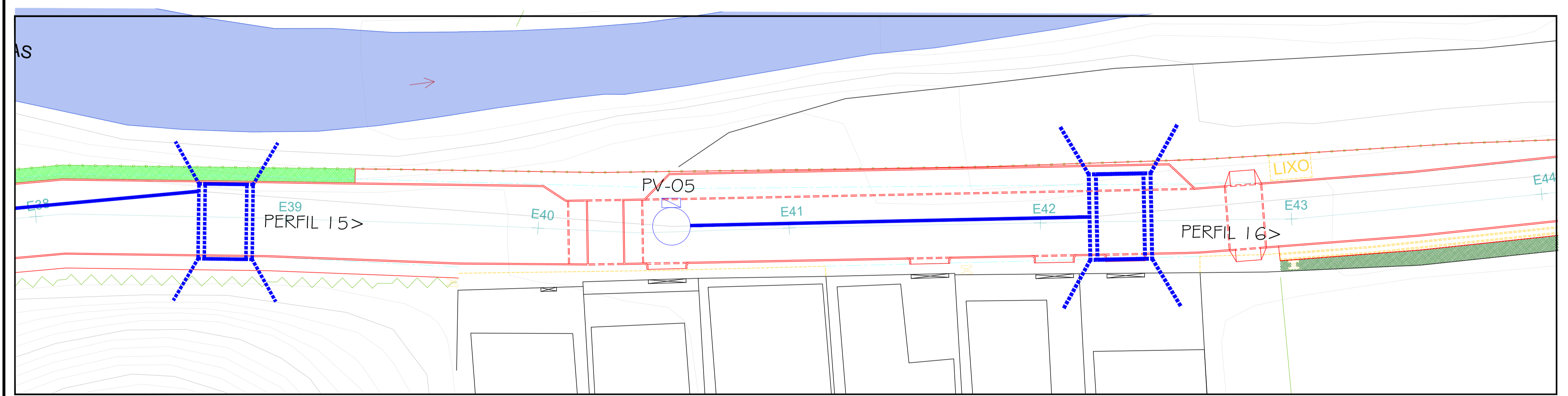
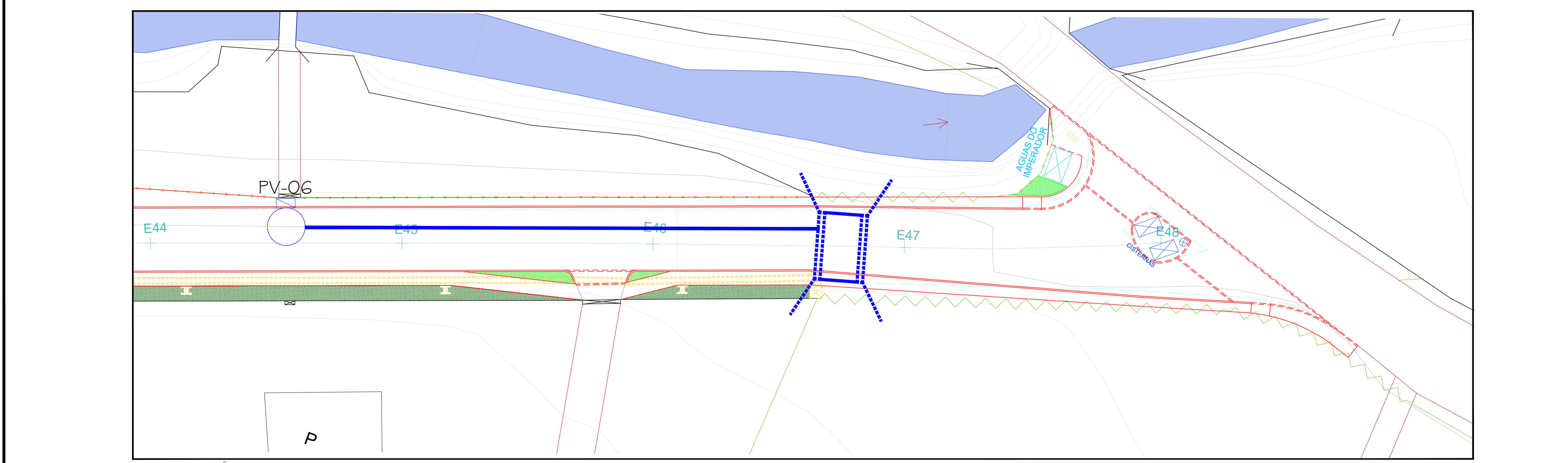


1 ALAMEDA JOÃO MARTINS FREIRE - E32 A E38
ESCALA 1/200



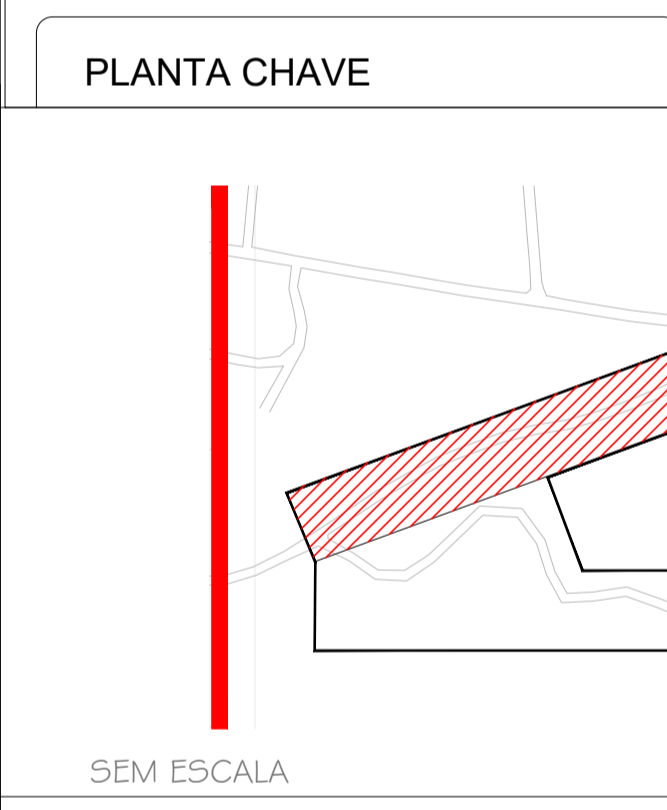
2 ALAMEDA JOÃO MARTINS FREIRE - E38 A E44
ESCALA 1/200



3 ALAMEDA JOÃO MARTINS FREIRE - E44 A E48
ESCALA 1/200

SIMBOLOGIA

- ÁREA DE INTERVENÇÃO
- HIDROGRAFIA
- GTS - GALERIA TUBULAR SIMPLES
- PV - POÇO DE VISITA
- GALERIA DE PEDRA EXISTENTE
- TALVEGUE



NOTAS GERAIS

- 1 - Base levantamento planialtimétrico, atualizado com medições in-loco.
- 2 - Níveis e dimensões em metros.
- 3 - Seções transversais da pavimentação junto ao projeto de drenagem.

DIREITOS AUTORAIS RESERVADOS. A REPRODUÇÃO TOTAL OU PARCIAL SEM PRÉVIA AUTORIZAÇÃO, SUJEITARÁ O INFRATOR ÀS PENAS DA LEI FEDERAL 9610/98 E LEI ESTADUAL Nº 4144.

REVISÃO	EMIÇÃO INICIAL	DISCRIMINAÇÃO	DATA	VISTOS
00	EMIÇÃO INICIAL		10/2023	

 SOB - SECRETARIA MUNICIPAL DE OBRAS		CONSTRUTORA	
LOCAL: VISTA ALEGRE, ARARAS, PETRÓPOLIS/RJ.	ARQUIVO: THE02322-VISTA ALEGRE_R04.dwg	PROJETA ELABORADO POR: LUIS CARLOS D. DE OLIVEIRA ENGENHEIRO CIVIL CREA-RJ 21158479-1	
PROJETO DE DRENAGEM		DATA: 02/04 OUTUBRO/2023	
TRECHO 1 - ALAMEDA JOÃO MARTINS FREIRE		ESCALA: INDICADA	
PIMP - 2023 - EXE DREN		PROJETO POR: ROMAN DIAS ALVES ENGENHEIRO CIVIL CREA-RJ 201532730	